

LOCAIS DE INTERESSE





PARQUE URBANO DA MOIMENTA | [GOOGLE MAPS](#)

O Parque Verde da Vila de Terras de Bouro é um espaço verde, amplo e moderno, de cerca de 2.5ha, é um local ótimo para passeios ao ar livre, exercício físico, descobrir alguns pontos turísticos e ainda para contemplação das paisagens envolventes.



PASSADIÇOS/ ECOVIA RIO HOMEM | [GOOGLE MAPS](#)

A Ecovia do Rio Homem tem aproximadamente 1,5 km (3 km ida e volta), estende-se ao longo das verdejantes margens do rio Homem desde as imediações do Açude, passando pelo Penedo do Tanque, até à encantadora Praia Fluvial do Rio Homem, perfeita para ir a banhos nos dias quentes de verão.



TERMAS DA MOIMENTA | [GOOGLE MAPS](#)

Inseridas num ambiente tranquilo e calmo rodeado de paisagens deslumbrantes, um espaço sinónimo de bem-estar e saúde, com uma oferta de prazer genuíno retirado de águas únicas, uma paragem para repouso e reflexão. As águas sulfúreas das Termas da Moimenta estão vocacionadas para tratamentos das Vias Respiratórias, Músculo-Esqueléticas/Reumatismos e Pele. Pode saber mais [AQUI](#).



 BRUFE

Estradas cénicas é coisa constante num roteiro por Terras de Bouro. Mas ao visitar a aldeia tradicional de Brufe, irá ver das melhores na Serra Amarela. Os espigueiros, eiras, sequeiras e moinhos-de-água contribuem para o ambiente eminentemente rural.



MIRADOURO DE BRUFE | [GOOGLE MAPS](#)

Proporciona vistas deslumbrantes sobre a Serra Amarela e a barragem.



BARRAGEM DO RIBEIRO DE GEMESURA | [GOOGLE MAPS](#)

Zona de passagem de carro na qual vale a pena parar para apreciar a vista. A barragem é semelhante a muitas outras que se encontram em áreas próximas.



CASCATA DO RIBEIRO DE GEMESURA | [GOOGLE MAPS](#)

Explore a pé o lado da barragem e pelo caminho passará por esta queda de água, boa para captar alguns registos fotográficos.

ALDEIA SUBMERSA VILARINHO DAS FURNAS | [GOOGLE MAPS](#)

A aldeia está quase sempre submersa apenas fica visível quando o nível da água baixa consideravelmente (em anos de seca extrema) ou quando a barragem é esvaziada para limpeza. O acesso à aldeia é fácil, existe um trilho em terra batida (cerca de 30 minutos), se tiver sorte, pode ver o que resta das habitações e um cenário invulgar.



Nota: é em Brufe que está localizado o **Restaurante "Abocanhado"** acima referenciado, um dos restaurantes mais procurados e com uma vista de cortar a respiração.



TERRAS DE BOURO

 CARVALHEIRA E CAMPO DO GERÊS

Nota: é no Campo do Gerês a sede da empresa **Equidesafios**.



SANTUÁRIO BOM JESUS DAS MÓS | [GOOGLE MAPS](#)

Não percas as vistas espantosas do miradouro do Santuário do Bom Jesus das Mós, na povoação de Carvalheira, com uma estrutura segura adicionada recentemente ao topo dum dos penedos.



MUSEU DA GEIRA | [GOOGLE MAPS](#)

Museu com maquetes e painéis informativos sobre a construção da via romana que antigamente ligava Bracara Augusta (atual Braga) a Asturica Augusta (atual Astorga).



PORTA DE CAMPO DO GERÊS | [GOOGLE MAPS](#)

É no Campo do Gerês que se encontra a porta de entrada no Parque Nacional da Peneda-Gerês do concelho de **Terras de Bouro**.



MUSEU ETNOGRÁFICO | [GOOGLE MAPS](#)

Dá a conhecer alguma da história da aldeia submersa de Vilarinho das Furnas e dos seus habitantes.



CRUZEIRO DE SÃO JOÃO DO CAMPO | [GOOGLE MAPS](#)

Nas imediações, assente sobre um dos marcos miliários romanos do século III mais bem preservados de Terras de Bouro podes encontrar este cruzeiro.



TERRAS DE
BOURO



MATA DE ALBERGARIA | [GOOGLE MAPS](#)

A Mata da Albergaria é um verdadeiro bosque encantado! Composta por imponentes e seculares carvalhos, frondosa vegetação e idílicas cascatas. Para entrar nesta área é cobrada uma taxa de 1,5€ p/carro, com o intuito de se preservar e conservar o ecossistema existente na Mata da Albergaria.



VILA DO GERÊS | [GOOGLE MAPS](#)

O Parque Nacional da Peneda-Gerês (PNPG) é um dos locais mais bonitos de Portugal e um verdadeiro paraíso para os amantes da natureza. Visitar o Gerês é, sem sombra de dúvidas, uma das melhores escapadinhas na natureza que pode fazer em Portugal. A Vila do Gerês digamos que é o coração do PNPG, é aqui que se encontram todos os restaurantes, supermercados, etc.



SÃO BENTO DA PORTA ABERTA | [GOOGLE MAPS](#)

O santuário de S. Bento da Porta Aberta é o segundo maior santuário português e atrai anualmente centenas de milhares de peregrinos. Por detrás da igreja há um miradouro com vista panorâmica. Nesta mesma vila costuma haver um mercado/feira tradicional onde é possível comprar vários produtos regionais, desde mel, a enchidos e artesanato.

TERRAS DE
BOURO



TERRAS DE BOURO

MIRADOUROS



MIRADOURO DA ERMIDA | [GOOGLE MAPS](#)

O miradouro da Ermida, a cerca de 550m de altitude, permite vislumbrar os maciços do Gerês, a vida da aldeia, a paisagem rural e os elementos históricos e da arquitectura tradicional num panorama de prodigiosa beleza.



MIRADOURO PEDRA BELA | [GOOGLE MAPS](#)

O miradouro da Pedra Bela brinda o visitante com uma das paisagens mais brutais do Gerês. Divinal ao pôr do sol! A sua fama ultrapassa fronteiras e com razão de ser. A vista do miradouro é simplesmente sublime para este anfiteatro de maravilhas, sobre o vale da albufeira formada pelas águas dos rios Cávado e Caldo.



MIRADOURO DAS ROCAS | [GOOGLE MAPS](#)

O vale rasgado pelo rio Arado é dos mais dramáticos e fotogénicos do Gerês. O Miradouro das Rocas é dos melhores para termos a percepção da grandiosidade desta natureza agreste de vertiginosos penedos graníticos.

PRAIAS FLUVIAIS



PRAIA FLUVIAL ALQUEIRÃO | [GOOGLE MAPS](#)

Oferece ótimas infraestruturas de apoio ao turismo. Para além de um extenso areal há várias opções de atividades náuticas: passeios de barco, motas de água, kayaks, boias rebocadas por barcos a alta velocidade, SUP (stand up paddle) e um parque aquático com vários insufláveis na água.



PRAIA FLUVIAL BARCA | [GOOGLE MAPS](#)

Uma zona fluvial para aproveitar os desportos náuticos na Barragem da Caniçada.




TERRAS DE BOURO

CASCATAS



CASCATA DO TAHITI | [GOOGLE MAPS](#)

E as Cascatas do Tahiti (nome mais popular das Cascatas Fecha de Barjas) dispensam apresentações. Situadas mesmo à beira da estrada, a menos de 3 km da aldeia da Ermida, nos últimos anos, tornaram-se numa verdadeira estrela do Instagram. E ao vivo e a cores é ainda mais fácil perceber o porquê.



CASCATA DO ARADO | [GOOGLE MAPS](#)

Situada a 900 metros de altitude esta é uma das cascatas mais altas e fotogénicas do Gerês. Para lá chegar, é só seguir as setas indicativas na aldeia, deixar o carro no sopé do Miradouro das Rocas e seguir a pé pela estrada de terra batida até à ponte sobre o rio Arado.



CASCATA DE LEONTE | [GOOGLE MAPS](#)

Em verões com períodos de seca, o caudal da cascata pode desaparecer. É possível observar esta cascata desde a EN308-1 (Vila do Gerês – Portela do Homem), cerca de 1,5 km após o Miradouro e Casa do Guarda da Preguiça ou fazendo o PR10 – Trilho da Preguiça.



CASCATA DA PORTELA DO HOMEM | [GOOGLE MAPS](#)

A Cascata e Lagoa da Portela do Homem é uma das mais vistosas. O acesso é muito fácil pois a cascata fica mesmo ao lado da estrada que dá acesso à fronteira com a Espanha. Se estiver calor, aproveite para dar um mergulho nas águas do rio Homem.



TERRAS DE BOURO

TRILHOS



- PR1 - TRILHO CIDADE DA CALCEDÓNIA | [SABER MAIS](#)
- PR2 - TRILHO DO CASTELO | [SABER MAIS](#)
- PR3 - TRILHO DOS CURRAIS | [SABER MAIS](#)
- PR4 - TRILHO DOS MOINHOS E REGADIOS | [SABER MAIS](#)
- PR5 - TRILHO DA ÁGUIA DO SARILHÃO | [SABER MAIS](#)
- PR6 - TRILHO DOS MIRADOUROS | [SABER MAIS](#)
- PR7 - TRILHO DO S. BENTO | [SABER MAIS](#)
- PR8 - TRILHO COUTO DO SOUTO | [SABER MAIS](#)
- PR9 - TRILHO DA GEIRA | [SABER MAIS](#)
- PR10 - TRILHO DA PREGUIÇA | [SABER MAIS](#)
- PR11 - TRILHO DAS SILHAS DOS URSOS | [SABER MAIS](#)
- PR12 - TRILHO DOS MOINHOS DE STA. ISABEL DO MONTE | [SABER MAIS](#)
- PR13 - TRILHO DA ALBUFEIRA DA CANIÇADA | [SABER MAIS](#)
- PR14 - TRILHO DO SOBREIRAL DA ERMIDA | [SABER MAIS](#)
- GR34 - TRILHO INTERPRETATIVO DA SERRA AMARELA | [SABER MAIS](#)
- GR50 - GRANDE ROTA DA PENEDA-GERÊS | [SABER MAIS](#)

 FAFIÃO (ALDEIA DOS LOBOS)


PONTE E LAGOAS DA PIGARREIRA | [GOOGLE MAPS](#)

As Lagoas da Ponte Pigarreira mais conhecidas como Poços de Fafião, estão localizadas a 1,5 km da Aldeia, na estrada que liga Fafião à famosa Cascata Tahiti (Vilar da Veiga). Basta estacionar nas imediações da Ponte Pigarreira e aceder facilmente às lagoas sob a ponte.




MIRADOURO DE FAFIÃO | [GOOGLE MAPS](#)

O Miradouro de Fafião abrange um panorama vastíssimo e deslumbrante sobre as montanhas ao redor. O trilho (leve) que conduz ao local, inicia junto ao Parque de Merendas de Fafião, relativamente próximo ao centro da Aldeia. A não perder!



POÇO VERDE | [GOOGLE MAPS](#)

A única forma de chegar é a pé. O trilho que conduz ao local, inicia na estrada de terra batida junto ao campo de futebol de Fafião. No total são aproximadamente 5 km ida/volta, com grau de dificuldade relativamente fácil. Ao longo do percurso vai apaixonar-se pelas paisagens mágicas do Gerês.



MONTALEGRE



MONTALEGRE

CASCATA PINCÃES | [GOOGLE MAPS](#)

A Cascata de Pincães é uma das cascatas mais bonitas do **Parque Nacional da Peneda-Gerês** e a piscina natural que se forma na sua base é um verdadeiro deleite. Em dias de calor é quase irresistível dar um mergulho nas suas cristalinas águas de tons esmeralda. Apenas acessível a pé, mas de fácil acesso.

 [COMO CHEGAR](#) | [ROTA GPS](#)



PONTE DA MISARELA | [GOOGLE MAPS](#)

Construída na Idade Média e reconstruída no início do século XIX, ela é um dos pontos imperdíveis do maravilhoso Parque Nacional da Peneda - Gerês. Seja só para admirar sua arquitetura e a natureza que a cerca, ou banhar-se nas águas que correm logo abaixo dela, o fato é que, com certeza vale a pena visitá-la!

 [COMO CHEGAR](#) | [ROTA GPS](#)



7 LAGOAS DE XERTELO | [GOOGLE MAPS](#)

As paradisíacas 7 Lagoas do Xertelo (também conhecidas pelo nome de Poços Verdes do Sobroso), são abrihantadas por outras tantas pequenas cascatas que fazem as delícias de todos os amantes da natureza. Apenas são acessíveis a pé ou de jipe.

 [COMO CHEGAR](#) | [ROTA GPS](#)



CASCATA CELA CAVALOS | [GOOGLE MAPS](#)

A Cascata Cela Cavalos é alimentada pelas cristalinas águas dos ribeiros das Cavadas e de Cela Cavalos e para além da vistosa queda de água, que forma uma irresistível piscina natural, tem ainda uma deliciosa lagoa de águas esmeralda escondida no topo da cascata. O enquadramento paisagístico é de uma beleza desarmante!

 [COMO CHEGAR](#) | [ROTA GPS](#)



Outros Locais Imperdíveis



CASTELO DE SISTELO | [GOOGLE MAPS](#)

Foi edificado no século XIX pelo primeiro Visconde de Sistelo, Manuel Gonçalves Roque. É sem dúvida o elemento mais destacável da aldeia. É constituído por um palácio de planta retangular com duas torres com ameias a rodear a parte frontal.

MIRADOUROS



MIRADOURO DA ESTRICA | [GOOGLE MAPS](#)

O Miradouro da Estrica é um dos locais de excelência para a contemplação da Paisagem Cultural de Sistelo/ Monumento Nacional, a primeira do seu género em Portugal, e uma das 7 Maravilhas de Portugal, na categoria de Aldeia.



MIRADOURO DOS SOCALCOS DE PADRÃO | [GOOGLE MAPS](#)

O Miradouro dos Socalcos tem acesso mais fácil (de carro) e oferece a melhor vista sobre os socalcos de Sistelo.



ECOVIA DO VEZ | [SABER MAIS](#)

A Ecovia do Vez desenvolve-se ao longo dos Rios Lima e Vez, numa extensão total de 32,5 kms. Podes optar por fazer umas das etapas, apresentadas no site.

TRILHOS

- 📍 PR 1 – ROMEIROS DA PENEDA – ROTA DO SISTELO | [SABER MAIS](#)
- 📍 PR 14 – TRILHO DAS BRANDAS DE SISTELO | [SABER MAIS](#)
- 📍 PR 19 – TRILHO DAS PONTES DE SISTELO | [SABER MAIS](#)
- 📍 PR 24 – TRILHO DOS SOCALCOS DE SISTELO | [SABER MAIS](#)
- 📍 PR 25 – TRILHO DOS PASSADIÇOS | [SABER MAIS](#)
- 📍 PR 27 – TRILHO DO MIRADOURO DA ESTRICA | [SABER MAIS](#)

SISTELO



ESPIGUEIROS DO SOAJO | [GOOGLE MAPS](#)

O conjunto dos Espigueiros de Soajo compõem uma eira comunitária formada por vinte e quatro espigueiros. Todos em pedra, estão assentes numa elevação rochosa, com vista fantástica para as serras ao redor. Os espigueiros, eram e são armazéns utilizados para conservar/armazenar o milho, "o ouro do Minho".



SOAJO

CASCATAS



POÇO NEGRO | [GOOGLE MAPS](#)

O Poço Negro é uma das cascatas e lagoas do Soajo de mais fácil acesso, pois fica localizado quase à beira da estrada, a somente 1 km dos famosos Espigueiros do Soajo.



POÇO BENTO E POÇO DAS CANEJAS | [GOOGLE MAPS](#)

O Poço Bento e o Poço das Canejas ficam situados a sensivelmente 2 km da vila do Soajo. O início do trilho, que conduz a ambos, tem início junto à ponte sobre o rio Adrão na estrada M530 que liga o Soajo e Cunhas, a mesma que dá acesso ao Poço Negro (fica sensivelmente 700 metros à frente da escadaria para o Poço Negro).



LAGOA DO POÇO DAS MANTAS DO SOAJO | [GOOGLE MAPS](#)

Para ir ao Poço das Mantas basta tomar a empinada estrada asfaltada "Caminho da Costa Velha" que fica ao lado do famoso restaurante da vila do Soajo, "Saber ao Borrvalho". Terás apenas de percorrer pouco mais de 1 km e ao longo do percurso encontra placas indicativas do Poço das Mantas.

TRILHOS



- 📍 PR 2 – ROMEIROS DA PENEDA – ROTA DE SOAJO | [SABER MAIS](#)
- 📍 PR 2 – ROMEIROS DA PENEDA – ROTA DE SOAJO (LIGAÇÃO AO MEZIO) | [SABER MAIS](#)
- 📍 PR 7 – CAMINHOS DO PÃO E CAMINHOS DA FÉ (PERCURSO CURTO) | [SABER MAIS](#)
- 📍 PR 7 – CAMINHOS DO PÃO E CAMINHOS DA FÉ (PERCURSO LONGO) | [SABER MAIS](#)
- 📍 PR 28 – TRILHO DO CONTRABANDO | [SABER MAIS](#)

PORTA DO MEZIO | [GOOGLE MAPS](#)

É uma das cinco portas do Parque Nacional da Peneda Gerês, funciona não só como ponto de contacto com os profissionais do parque, mas também como local de diversão para toda a família, existem réplicas de casas regionais em miniatura e até uma linha de slide para os mais destemidos. Recentemente juntou ao seu leque de equipamentos um **PARQUE BIOLÓGICO**. É um projeto de preservação de espécies e educação ambiental, assim como lar para animais que não podem ser reinseridos na natureza.

NÚCLEO MEGALÍTICO DO MEZIO | [GOOGLE MAPS](#)


O Núcleo Megalítico do Mezio é constituído por uma dezena de monumentos megalíticos. Coroado pela Anta do Mezio, um túmulo pré-histórico com cerca de 5000 anos mas encontram-se mais exemplos na região.

GRAVURAS RUPESTRES DO GIÃO | [GOOGLE MAPS](#)

Um dos complexos de arte rupestre da Idade do Bronze mais importantes do Noroeste da Península Ibérica, fica localizado a quase 800 metros de altitude, no monte do Gião, marcam a era das comunidades humanas durante o IIº milénio antes de Cristo.

BALOIÇO DO MEZIO | [GOOGLE MAPS](#)

Encara a vida com leveza e liberdade no novo Baloioço do Mezio. Numa localização privilegiada da Serra do Soajo, no Alto do Mezio, o maior baloioço de Portugal proporciona vistas 360º soberbas sobre todo o Parque Nacional da Peneda-Gerês.




MEZIO



CABANA MAIOR

CASCATAS



LAGOAS DA TRAVANCA | [GOOGLE MAPS](#)

Para quem procura cascatas e lagoas de Arcos de Valdevez com fácil acesso, as Lagoas de Travanca são uma aposta ganha. Ficam situadas junto à Porta do Mezio, e contam com um acesso facilitado por passadiços de madeira e corrimão de corda para auxiliar na descida às piscinas naturais.



LAGOAS DA GRALHEIRA | [GOOGLE MAPS](#)

O percurso para esta lagoa não está sinalizado, bom para banhos, com um descida e subida íngremes para lá chegar, compensa pela beleza.

MIRADOURO



MIRADOURO PORTA DO SOL | [GOOGLE MAPS](#)

O Miradouro da Porta do Sol é um lugar mágico que fica perto do Baloço do Mezio. Tem vistas incríveis e é perfeito para limpar a mente e deixar a imaginação soltar-se. É um excelente local para ver o nascer do sol e admirar a paisagem maravilhosa das montanhas.

TRILHOS



- 📍 GR 1 – TRAVESSIA DAS SERRAS DA PENEDA E SOAJO | [SABER MAIS](#)
- 📍 PR 13 – TRILHO MEZIO / RIBEIRA DE VILELA | [SABER MAIS](#)
- 📍 PR 21 – TRILHO DA FLORESTA | [SABER MAIS](#)
- 📍 PR 22 – TRILHO DO FOJO DA CABRITA | [SABER MAIS](#)



SANTUÁRIO SRA DA PENEDA | [GOOGLE MAPS](#)


O Santuário da Peneda foi construído nos séculos XVIII e XIX, tendo como inspiração o Santuário do Bom Jesus do Monte, em Braga. No entanto, as origens deste templo mariano remontam ao século XIII! É um os santuários mais visitados no roteiro ao Gerês.

CASCATAS



LAGOAS DOS DRUIDAS | [GOOGLE MAPS](#)

Outra das menos conhecidas lagoas e mais bem guardadas: fica na aldeia de Tibo, perto do Santuário da Nossa Senhora da Peneda. Podes deixar o carro em Tibo e caminhar cerca de meia hora até lá, e acredita que vai valer a pena.



CASCATA DA PENEDA | [GOOGLE MAPS](#)

Esta cascata é mais para ver e conhecer do que para usufruir ou tomar banho: é visível a grande distância devido à espuma branca da queda.

MIRADOURO



MIRADOURO DE TIBO | [GOOGLE MAPS](#)

O miradouro proporciona uma das mais belas varandas para a imponente serra e vale da Peneda, bem como para o vale do Laboreiro, antes deste desembocar no rio Lima, na albufeira do Alto Lindoso.

PR 17 – TRILHO DA PENEDA | [SABER MAIS](#)

PR 18 – TRILHO PERTINHO DO CÉU | [SABER MAIS](#)

TRILHOS



GAVIEIRA